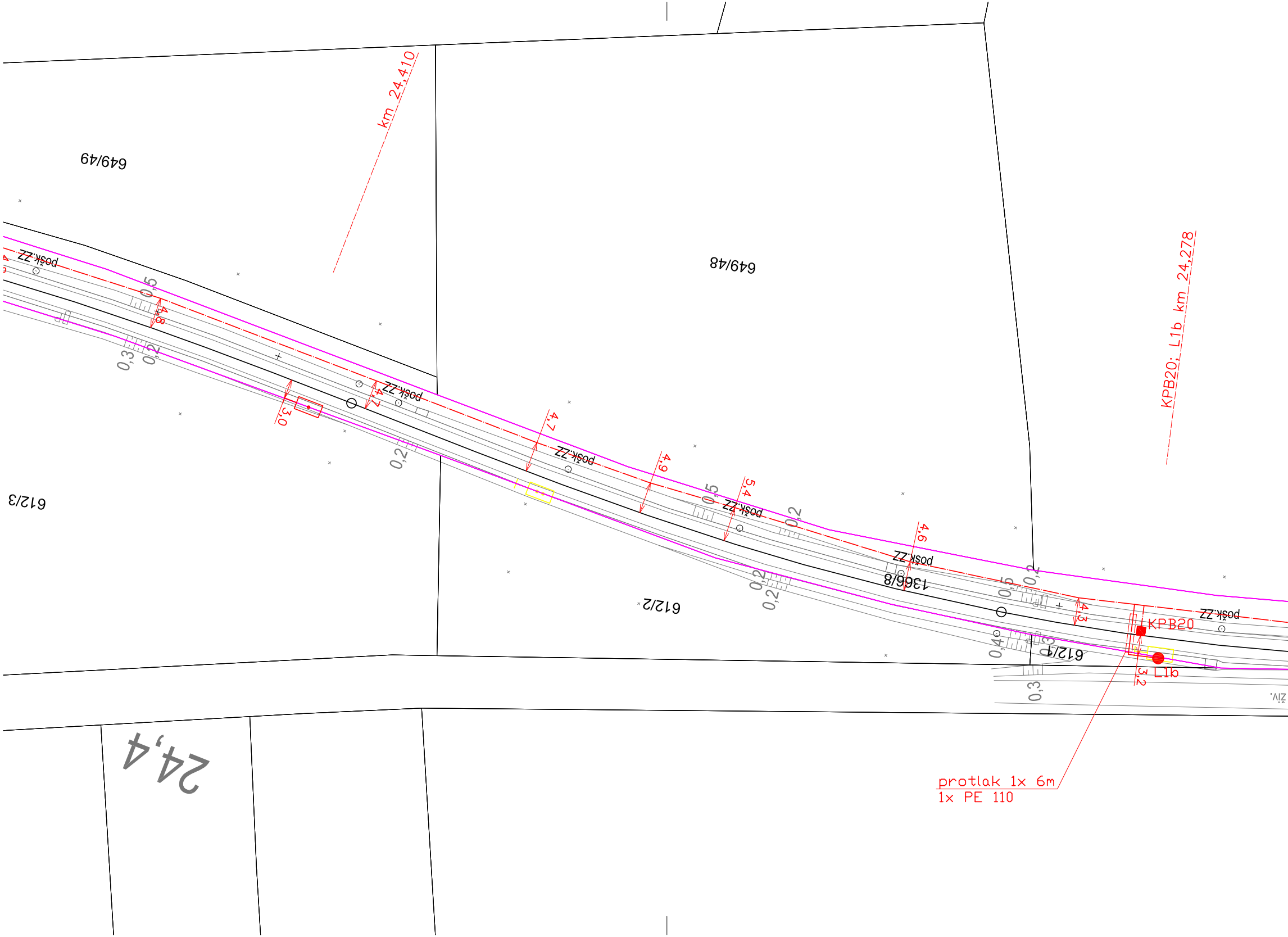
km 24,410
649/49
649/48
612/3
612/2
1366/8
612/1
pošk.ZZ
4,8
4,7
3,0
4,7
4,9
5,4
4,6
4,3
3,2
0,5
0,3
0,2
0,4
KPB20
L1b
živ.
24,4

KPB20: L1b km 24,278

protlak 1x 6m
1x PE 110

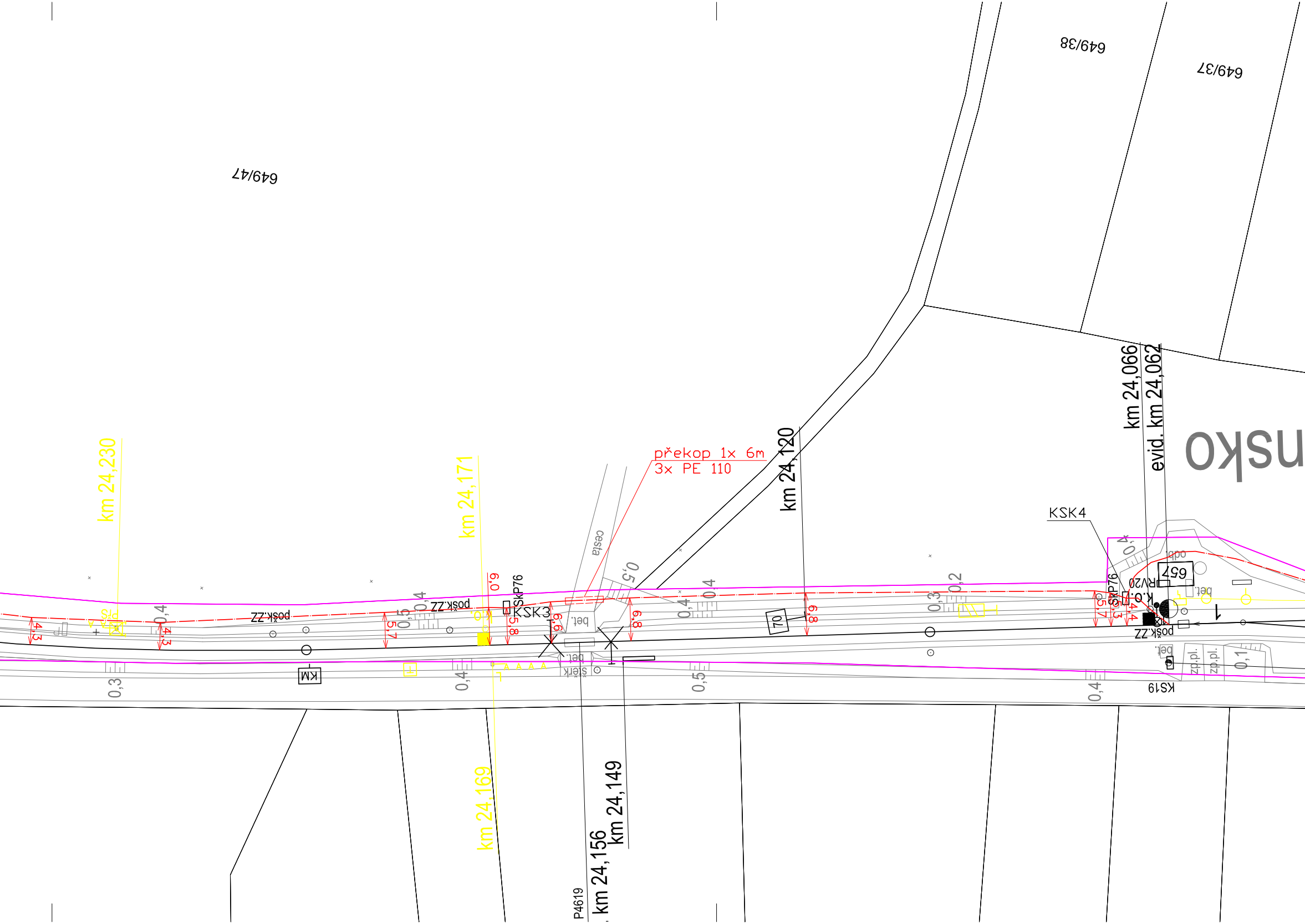
649/47
649/38
649/37
km 24,230
km 24,171
km 24,169
km 24,120
km 24,066
evid. km 24,062
km 24,156
km 24,149
P4619
překop 1x 6m
3x PE 110
KSK4
KSK3
SkP76
posk.ZZ
KM
70
657
RV20
K.O.
KS19
bet.
odb.
zp.pl.
cesta
štěrk
nsko
4,3
5,7
6,0
5,8
6,6
6,8
0,3
0,4
0,5
0,2
0,1

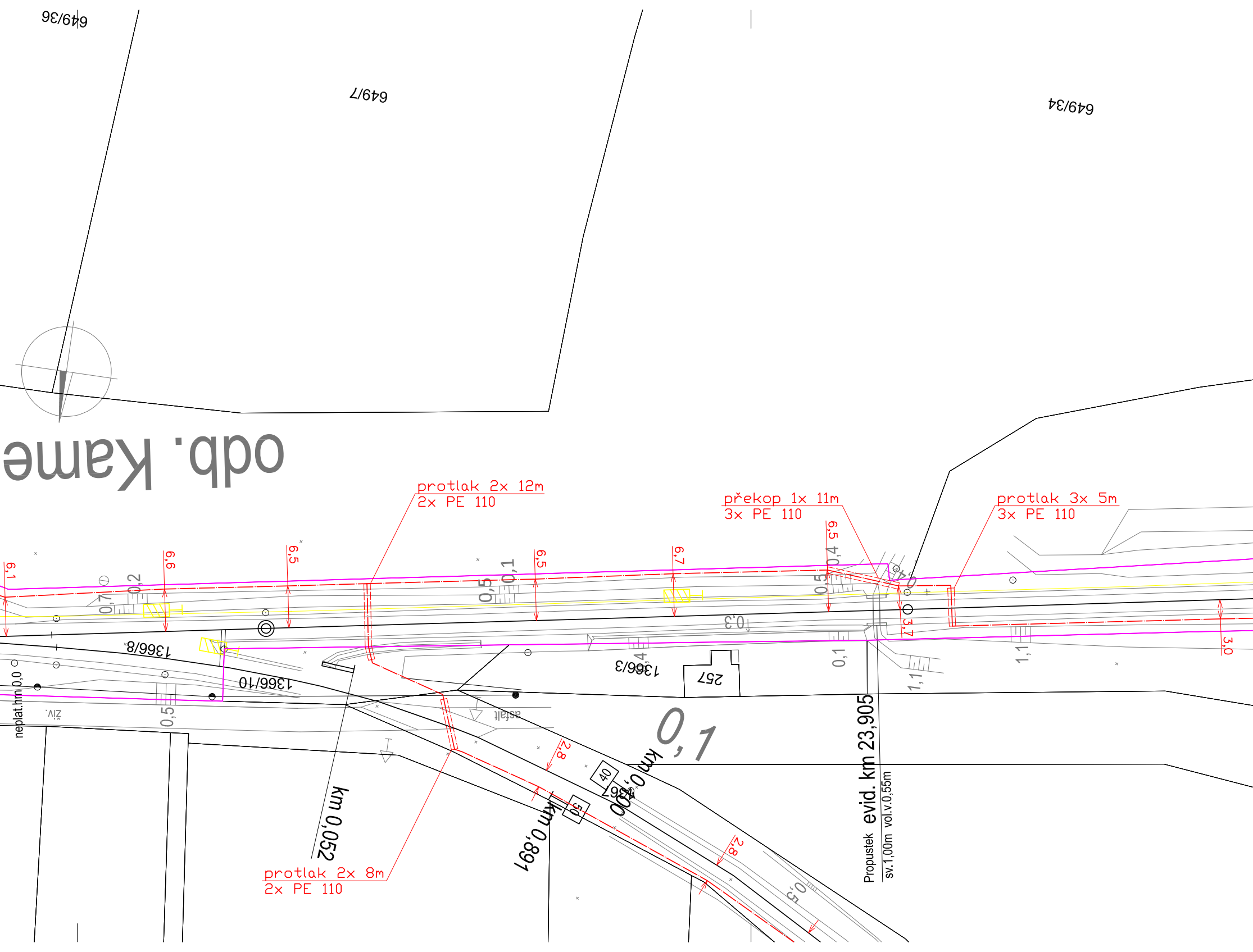
protlak 2x 12m
2x PE 110
překop 1x 11m
3x PE 110
protlak 3x 5m
3x PE 110
protlak 2x 8m
2x PE 110
649/36
649/7
649/34
odb. Kame
1366/8
1366/10
1366/3
257
km 0,052
km 0,891
km 0,100
0,1
Propustek evid. km 23,905
sv.1,00m vol.v.0,55m
neplat.hm 0,0
živ.
asfalt
40
50
6,1
6,6
6,5
6,5
6,7
6,5
3,7
3,0
2,8
2,8
0,7
0,2
0,5
0,1
0,5
0,4
0,3
0,1
1,1
1,1
0,5
0,5

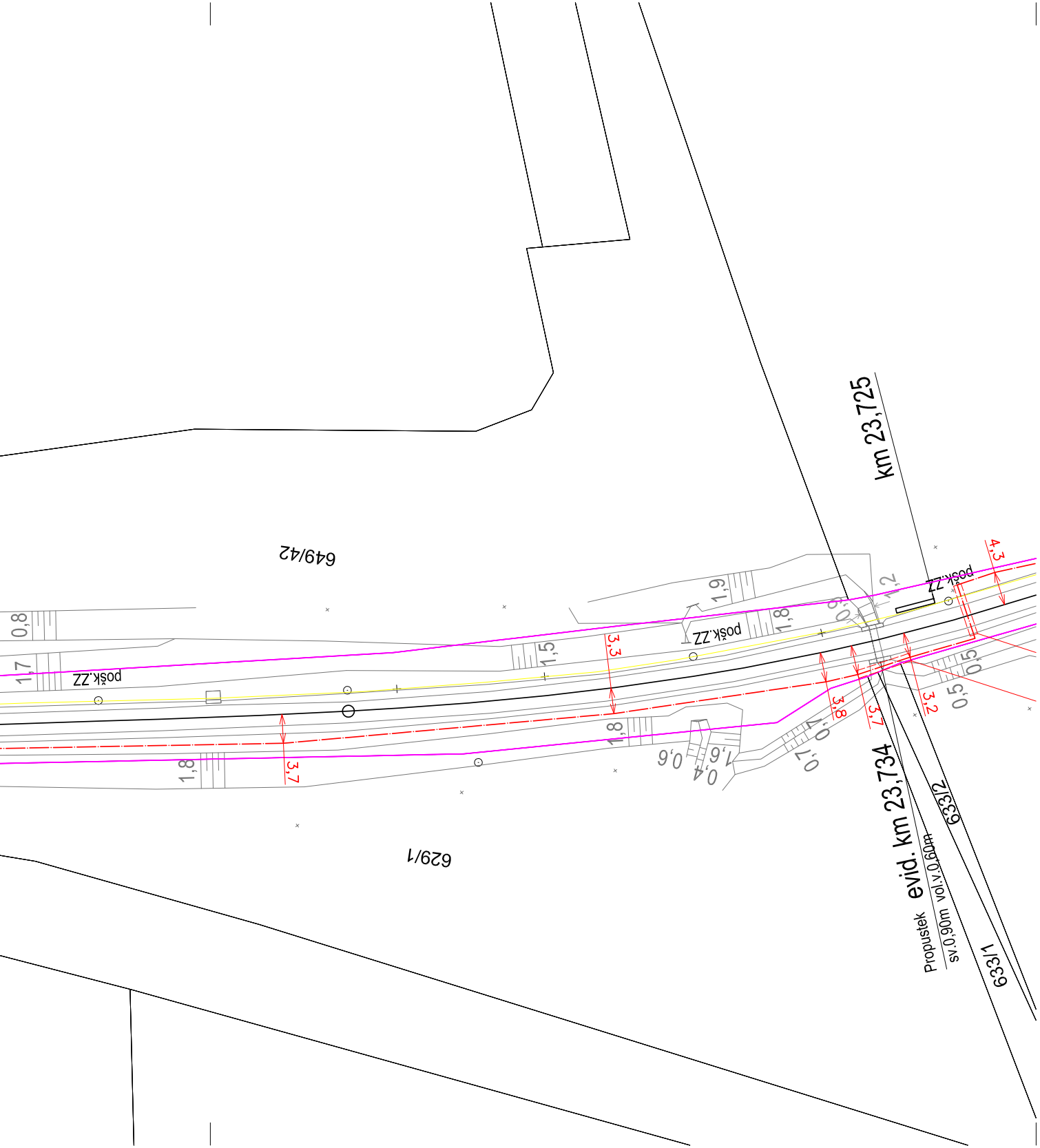
km 23,725
evid. km 23,734
Propustek
sv.0,90m vol.v.0,60m
633/2
633/1
649/42
629/1
pošk.ZZ
pošk.ZZ
pošk.ZZ
4,3
3,3
3,8
3,7
3,2
3,7
1,9
1,8
1,5
1,8
1,8
0,8
1,7
1,2
0,5
0,5
0,6
0,4
1,6
0,7
0,7
0,9

LEGENDA:

🟥	nový stav v rámci tohoto PS
■	stávající stav
🟨	rušený stav
🟪	hranice drážního pozemku

Autorizovaný projekt.	Vedoucí projektu	Technický projektant	Dokladový projektant
Ing. Irena Hrnčířová	Ing. Josef Hrnčíř	Tomáš Škubal	Romana Lněničková

Kraj: Královéhradecký

Stavební úřad: DÚ Praha

Objednatel: Správa železnic, státní organizace
Stavební správa východ, Nerudova 773/1, 779 00 Olomouc

Název stavby:

"Zrušení závorářského stanoviště odb. Kamensko"

PS 23-01-01 odb. Kamensko, SZZ - Část A - definitivní SZZ

Polohopisný výkres - M 1:500

Projekční kancelář:

TECHNIKA s.r.o.
Klatovská 100/863, 301 00 Plzeň

DIČ:	CZ-62618911
tel.:	378 023 411
e-mail:	kta@ktatechnika.cz
www:	http://www.ktatechnika.cz
ID datové schránky:	fw3g5xh

Číslo zakázky	Z20-039
Datum	01/2022
Účel	DSP + PDPS
Počet listů	8x A4
Číslo výkresu	**0103**